

Boletim Meteorológico da Região NE

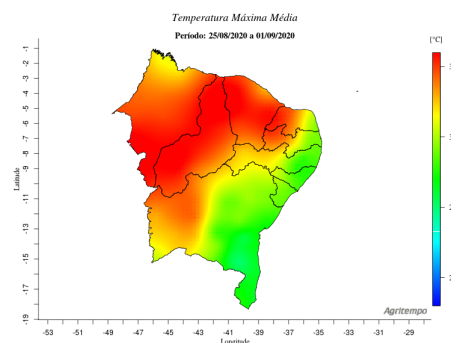
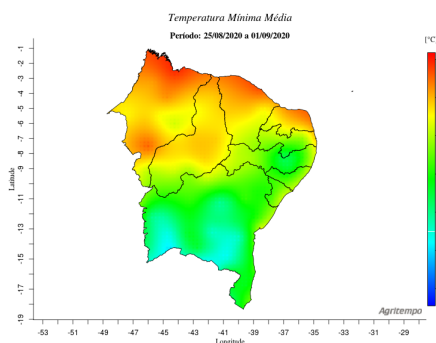
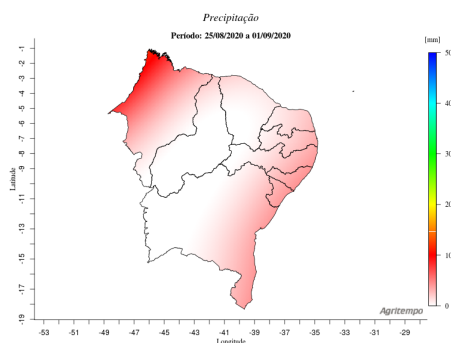
Boletim Número: 0352020

Boletim Meteorológico da Região NE

Período: 25/08/2020 a 01/09/2020

MONITORAMENTO

Os mapas de monitoramento nos mostram que para os últimos sete dias, a precipitação acumulada variou entre 0 e 8 mm, portanto não ocorreram chuvas agrícolas em toda a região; quanto as temperaturas mínimas, elas variaram entre 15 e 23 °C, sua distribuição ocorreu de forma gradual, no sentido norte/sul, das maiores para as menores temperaturas; quanto as temperaturas máximas, elas variaram entre 27 e 35 °C, sua distribuição ocorreu no sentido noroeste/sudeste, das maiores para as menores temperaturas.



Boletim Meteorológico da Região NE

Boletim Número: 0352020

Boletim Meteorológico da Região NE

Período: 25/08/2020 a 01/09/2020

PREVISÃO

Os mapas de previsão nos mostram que as precipitações pluviométricas variarão entre 0 e 25 mm, as maiores precipitações ocorrerão na faixa entre o nordeste do Estado de Alagoas e o litoral norte do Estado da Bahia, variando entre 15 e 25 mm, nas demais regiões, ela será inferior à 10 mm de chuva. Quanto as temperaturas mínimas, elas variarão entre 15 e 25 °C, as menores ocorrerão no sudoeste, sul, centro-sul e sudeste da Região Nordeste, no centro-leste do Estado de Pernambuco e no sul do Estado da Paraíba, com temperaturas entre 15 e 18 °C. Quanto as temperaturas máximas médias, elas irão variar entre 27 e 36 °C, as maiores temperaturas ocorrerão no nordeste, norte, centro-norte, oeste, centro-oeste e sudoeste da Região Nordeste, com temperaturas entre 31 e 36 °C.

