

Boletim Meteorológico da Região CO

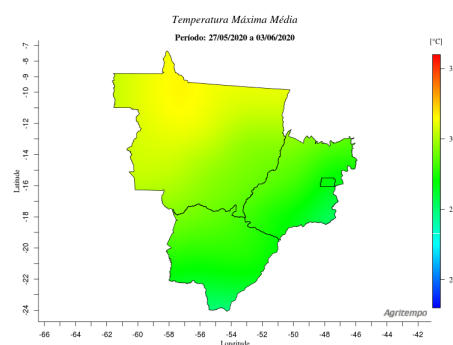
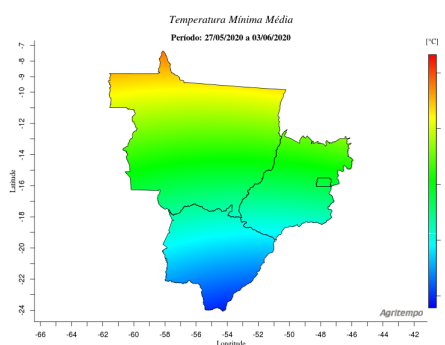
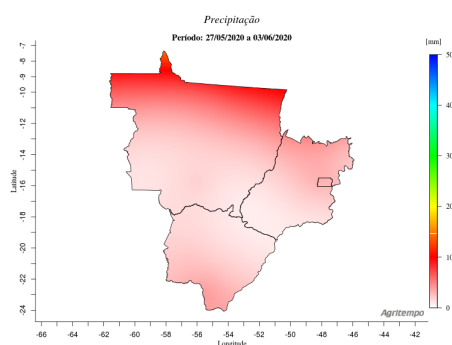
Boletim Número: 0232020

Boletim Meteorológico da Região CO

Período: 27/05/2020 a 03/06/2020

MONITORAMENTO

Os mapas de monitoramento nos mostram que as precipitações acumuladas foram inferiores à 10 mm, portanto não ocorreram chuvas agrícolas em toda a região. Quanto as temperaturas médias mínimas, elas variaram entre 11 e 17 °C, sua distribuição ocorreu de forma gradual, no sentido norte/sul, das maiores para as menores temperaturas, já as temperaturas médias máximas variaram entre 27 e 31 °C.



PREVISÃO

Os mapas de previsão nos mostram que as precipitações acumuladas variarão entre 0 e 70 mm, sendo que as maiores serão no sudeste do Estado do Mato Grosso do Sul, com precipitações entre 50 e 70 mm, no sudoeste, sul e sudeste da Região Centro-Oeste, as precipitações acumuladas variarão entre 25 e 40 mm, nas demais regiões, a distribuição ocorreu de forma gradual, no sentido nordeste/sul, das menores para as maiores precipitações pluviométricas; já as temperaturas mínimas, elas variarão entre 14 e 21 °C, as menores temperaturas ocorrerão no sul, sudeste e leste do Estado do Mato Grosso do Sul e nas proximidades do Distrito Federal/DF, com temperaturas entre 14 e 16 °C, nas demais regiões, sua distribuição ocorrerá de forma gradual do noroeste/leste, das maiores para as menores temperaturas, variando entre 17 e 21 °C. Quanto às temperaturas médias máximas, elas irão variar entre 23 e 32 °C, sua distribuição ocorrerá de forma gradual do noroeste/sudeste, das maiores para as menores temperaturas.

